

Zeichenerklärung:

Gr	Grünfläche	Gr	Einschnittsböschung
M	reines und allgemeines Wohngebiet, Kleinsiedlungsgebiet	Gr	Erntewässerungsgraben
K	Kerngebiet, Dorfgebiet, Mischgebiet	Gr	Bankett
L	Gewerbegebiet, Industriegebiet	Gr	Bankett als Trennstreifen
S	Sondergebiete (Schulen, Heime, Krankenhäuser)	Gr	Geh-/ Radweg
WSG II	Landschaftsschutzgebiet	Gr	Dammböschung
ND	Wasserschutzgebiet Zone II	Gr	Grünfläche
W	Naturdenkmal	Gr	Weg mit wassergebundener D.
W	Gewässer	Gr	Entwässerungsleitungen
H	Haupt- / Nebengebäude	Gr	Elementübergang mit Angabe der Station
G	Gebäudeabbruch	Gr	Neigungsbruchpunkt mit Angabe von Gefälle (-) und Steigung (+) in Prozent
A	Abbruch Asphaltdecke	Gr	Länge der Gefälle- bzw. Steigungsstrecke, Halbmesser, Tangentenlänge, Sichtsmaß, Station und Höhe des Tangentenschnittpunkts
S	Schutzeinrichtung	Gr	Leiteinrichtung für Tiere
		Gr	Gemarkungsgrenze

1 1.13.1 Bauwerksnummer mit Angabe des Bauwerkstyps

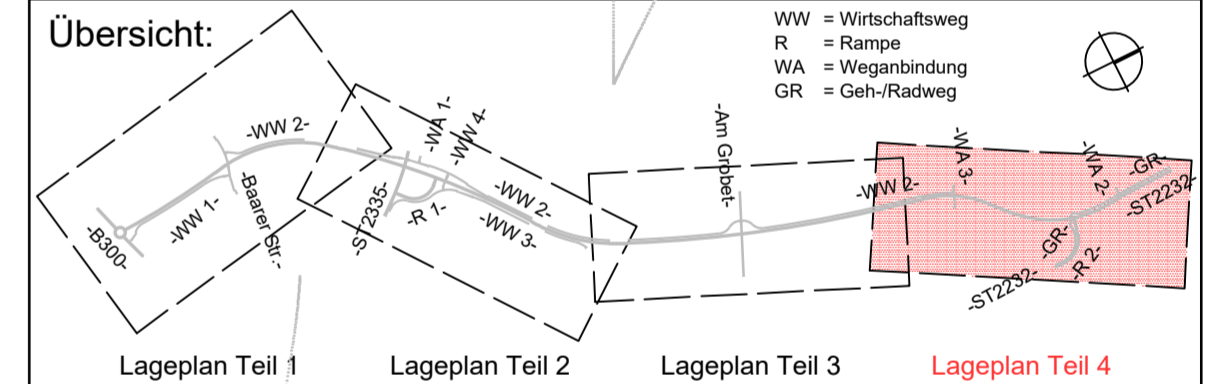
- Bauwerkstypen:**
- 1.1 Straßen, Wege und Zufahrten
 - 1.1.1 Staatsstraße
 - 1.1.1.1 Öffentliche Feld- und Waldwege
 - 1.1.5 Geh- und Radweg
 - 1.1.8 Private Zufahrt
 - 1.2 Änderung bestehender Straßen / Wege / Zufahrten
 - 1.2.2 Bundesstraße
 - 1.2.3.1 Staatsstraße (Änderung)
 - 1.2.3.2 Sonstige Straßen und Wege (Änderung)
 - 1.2.3.3 Sonstige Straßen und Wege (Einziehung)
 - 1.2.4 Geh- und Radweg (Änderung)

- 2 Bauwerke und Anlagen
- 2.1 Bauwerke
- 2.1.1 Über- und Unterführungen (Straße)
- 2.1.2 Brücke / Durchlass
- 2.1.6 Beseitigung von Bauwerken

- 3 Entwässerung
- 3.1 Entwässerung, freie Strecke
- 3.3 Durchlass
- 3.4.1 Regenrückhalte- mit Abzweig- und Leichtflüssigkeitsabscheider (Unterlagen für die wasserrechtlichen Erlaubnisse sind in Anlage 13 enthalten)

- 4 Leitungen (Anlagen Dritter in der Straße)
- 4.2 Elektrizitätsanlagen
- 4.2.2 Stromleitung, bestehend
- 4.3 sonstige Energieanlagen
- 4.3.2 Gasleitung, bestehend

- 5 Gewässerausbau
- 6 Anlagen für Naturschutz
- 6.2.2 Leiteinrichtung für Tiere
- 7 Sonstige Maßnahmen
- 7.7 Durchlass



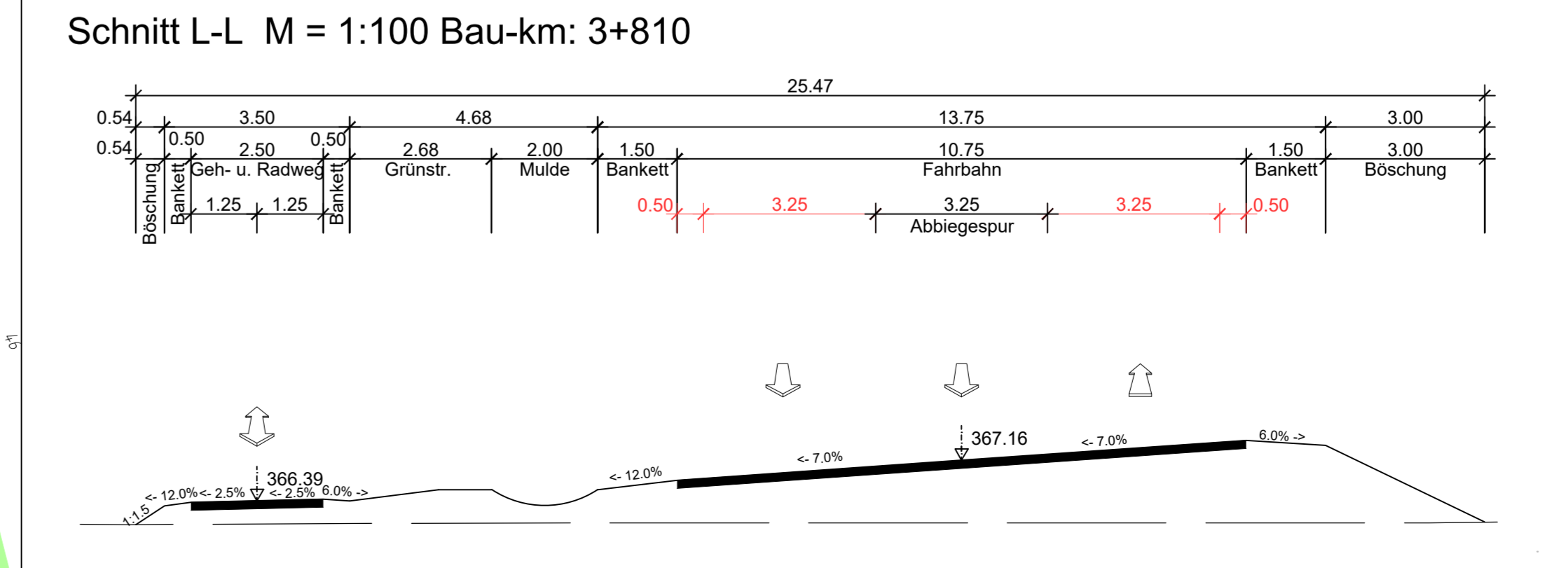
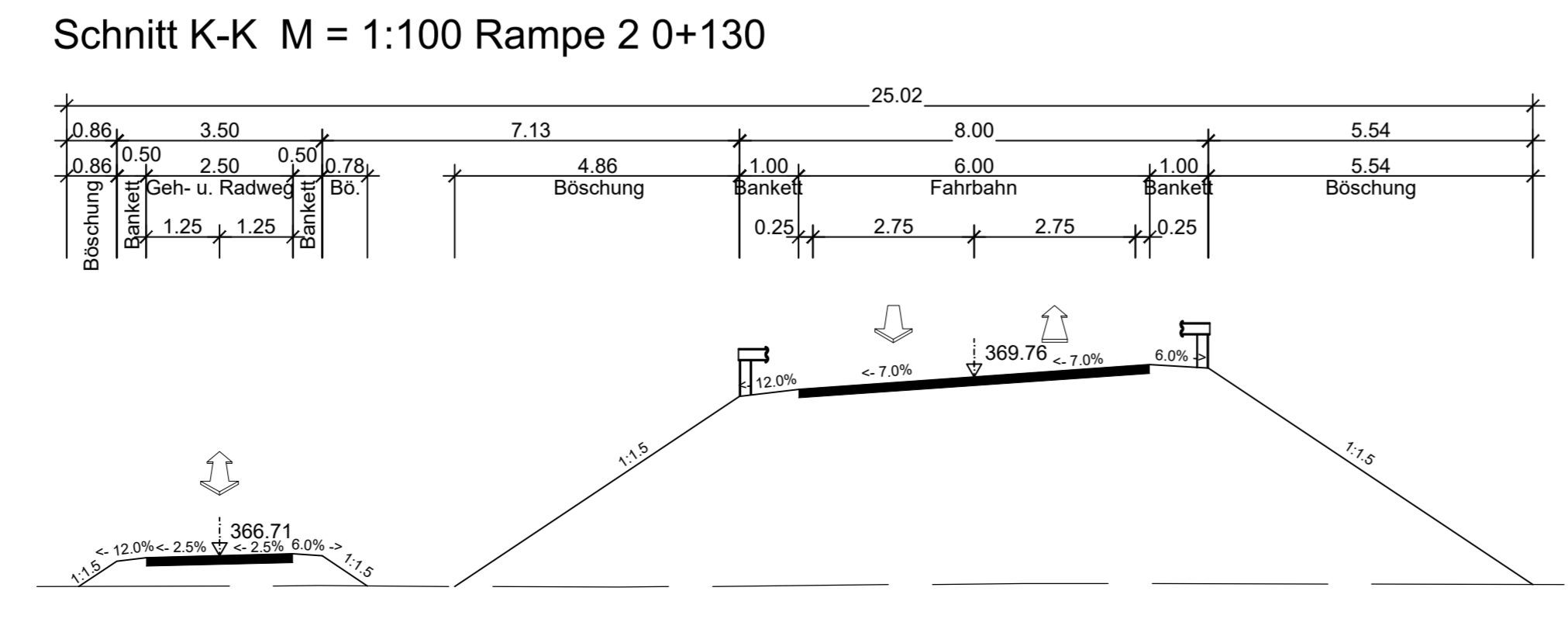
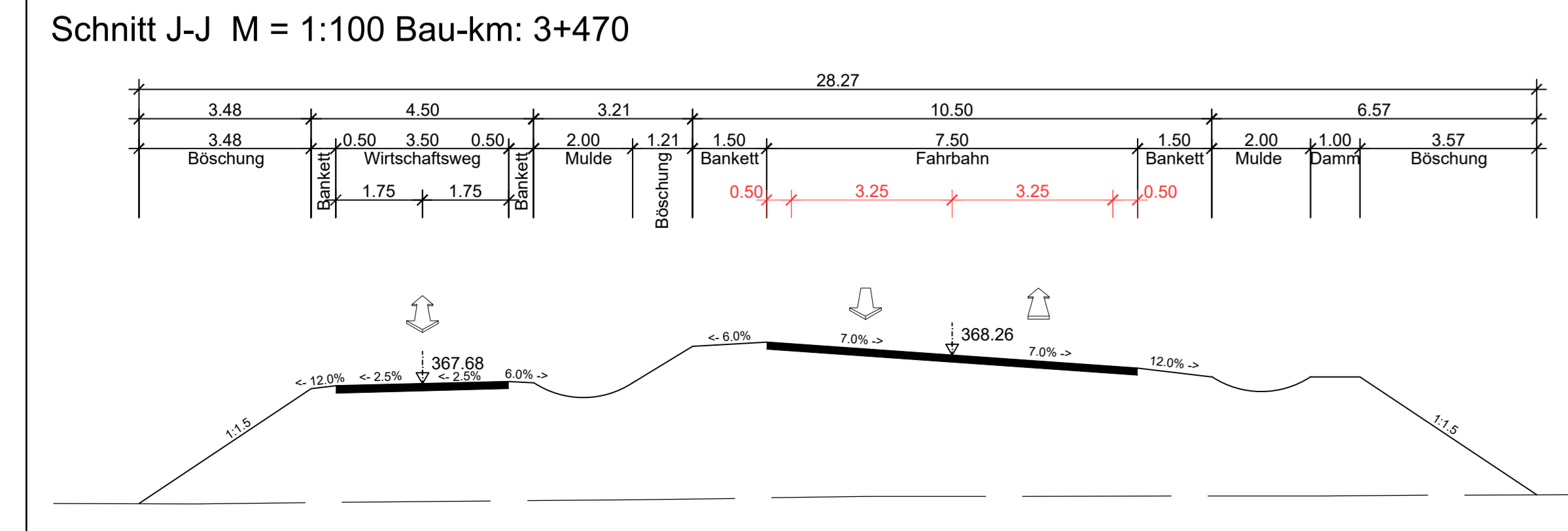
Entwurfsbearbeitung:

	bearbeitet	Datum	Zeichen
Wipfler PLAN	gezeichnet	Oktober 2018	SW
Wipfler PLAN	geprüft	Oktober 2018	WW

Wipfler PLAN
Planungsgesellschaft mbH
Hohenwarter Str. 124
85276 Pfaffenlorenstein

Tel: 084 4149 08-0
Fax: 084 4149 02 04
www.wipflerplan.de
info@wipflerplan.de

Nr.	Verschiebung Rampe 2, Feldzufahrten	Datum	Name
1	Art der Änderung	Oktober 2018	SW



Auftraggeber: Stadt Geisenfeld
Kirchplatz 4, 85290 Geisenfeld

Straße: Staatsstraße 2232
Geisenfeld

Ortsumfahrung Geisenfeld Nord-West
Bau-km 0+000 bis Bau-km 4+186

Aufgestellt: Geisenfeld, 20.09.2012
Stadt Geisenfeld

1. Tektur
Geisenfeld, 24.10.2018
Stadt Geisenfeld

gez. Stauder, 1. Bürgermeister

Unterlage: 7.1
Blatt Nr.: 4
Reg. Nr.:
Datum:
Zeichen:

Lageplan
Maßstab: 1:1000